

Herzlich willkommen

Besucherzentrum
Wasserkraftwerke Wynau, Schwarzhäusern



KS1502038

Für Fragen/Informationen zur Führung
Telefon +41 844 121 123
besucher@bkw.ch

onyx Energie Mittelland AG
Kräftewerke Wynau, Schwarzhäusern
Aareweg 4
4923 Wynau
Telefon 058 477 29 11
Telefax 058 477 29 00
info@onyx.ch
www.onyx.ch

Allgemeine Informationen

Anreise mit dem ÖV

Mit dem Bus nach Wolfwil

Bis Haltestelle «Wolfwil Zentrum». Anschliessend ca. 30 Min. Fussmarsch via Restaurant Fähre Wolfwil, danach alles der Aare entlang (Fahrstrasse) Richtung Schwarzhäusern. Beim Wasserkraftwerk Schwarzhäusern nehmen Sie den Fussgängerweg über das Wehr bis zum Eingang der Kraftwerke.

Alternative: Bei guter Witterung gibt es zwischen Ende April und September einen kostenpflichtigen Fährbetrieb beim Restaurant Fähre in Wolfwil (Informationen unter www.restaurant-faehre.ch, Tel. 062 926 18 31). Auf der anderen Aareseite gelangen Sie auf dem Wanderweg der Aare entlang Richtung Aarwangen direkt zu den Kraftwerken.

Mit dem Zug nach Aarwangen

Bis Haltestelle «Aarwangen Schloss». Anschliessend ca. 40 Min. Fussmarsch über den Fussweg auf der rechten Aareseite Richtung Wynau, Murgenthal. Sie gelangen so direkt zu den Kraftwerken. Alle Fahrpläne: www.sbb.ch

Anreise mit dem PW/Car

Anfahrt aus Richtung Zürich

Verlassen Sie die Autobahn in Rothrist und folgen Sie der Hauptstrasse Richtung Langenthal via Murgenthal/Wynau. Ende Wynau biegen Sie rechts ab (Wegweiser Gemeindeverwaltung) und folgen dieser Strasse. Nach rund 2.5 km finden Sie auf der rechten Strassenseite den Wegweiser «Kraftwerke Wynau, Schwarzhäusern».

Anfahrt aus Richtung Bern

Verlassen Sie die Autobahn in Niederbipp und folgen Sie der Hauptstrasse Richtung Langenthal/Aarwangen. Beim Kreisel in Aarwangen folgen Sie dem Wegweiser Richtung Wynau (2. Ausfahrt). Folgen Sie dieser Strasse für rund 1 km. Auf der linken Strassenseite finden Sie den Wegweiser «Kraftwerke Wynau, Schwarzhäusern».

Anfahrtskoordinaten

Aareweg 4, 4923 Wynau
47°15'21.0" N, 7°47'11.5" O

Mit dem Velo

Die Region verfügt über ein attraktives Radwegnetz. Eine Velowanderroute führt direkt der Aare entlang zu den Wasserkraftwerken. Die Routen sind mit roten Schildern signalisiert (Mittelland-Route 5 oder Aare-Route 8).

Treffpunkt




Vor dem Bürogebäude auf der rechten Seite innerhalb des Kraftwerkgeländes.

Kleidung

Bitte passen Sie Ihre Kleidung der Witterung und der Jahreszeit an. Die Führungen finden teilweise unter freiem Himmel statt.

Situationsplan

Beim Wasserkraftwerk Wynau sind genügend Parkplätze vorhanden. Keine Parkplätze befinden sich auf Seite Schwarzhäusern und es besteht ein Fahrverbot über das Wehr.

-  Fussweg ab Wolfwil
-  Fussweg ab Aarwangen
-  Eisenbahn

